

# Geoteknisk rapport Indledende undersøgelse



Sag: J15.0062 – Ørskovbæk Parken 13 v/B17, Hovedgård

Salg af parcelhusgrund

Horsens, den 23. februar 2015

**Rekvirent:**  
Land & Plan A/S  
Strandpromenaden 6  
8700 Horsens



FRANCK GEOTEKNIK AS  
Sandøvej 3  
DK 8700 Horsens  
Telefon: 75 61 70 11  
Telefax: 75 61 70 61  
Jyadm@geoteknik.dk  
www.geoteknik.dk



# Geoteknisk rapport

## Indledende undersøgelse

### Sag

J15.0062 – Ørskovbæk Parken 13 v/B17, Hovedgård.

### Emne

Nærværende jordbundsundersøgelse er en orienterende undersøgelse med henblik på salg af parcelhusgrund, med forventning om parcelhusbebyggelse i et plan uden kælder.

Med udgangspunkt heri har Franck Geoteknik til orientering om bund- og grundvandsforholdene udført en indledende undersøgelse omfattende 1 geoteknisk boring.

Vi er således ikke bekendt med et konkret projekt.

Til vor rådighed har været situationsplan – bilag 0.

### Konklusion

I boringen træffes under ca. 0,2 m muld, bæredygtige aflejringer af senglacielt smeltevandsler, underlejret af glacielt moræneler, til boringens afslutning 4 m under terræn.

Byggeriet kan, med forhold som i den udførte undersøgelse, mest relevant opføres med en direkte fundering på bæredygtige aflejringer.

Gulve kan opbygges som normalt terrændæk, og på velkomprimeret sandfyld, som angivet i afsnittet "Gulve".

Anlægsarbejder kan udføres uden væsentlige gener fra grundvand. Der henvises i øvrigt til afsnittet, "Midlertidig tørholdelse".



J15.0062 – Ørskovbæk Parken 13 v/B17, Hovedgård.

Side 3

Det bemærkes, at denne rapport er en indledende undersøgelse. I henhold til Eurocode 7 (EN1997) skal denne suppleres med en undersøgelsesrapport, samt en projekteringsrapport.

## Indhold og bilag

### Indhold

1. Markarbejde
2. Laboratoriearbejde
3. Grundvandsforhold
4. Geologiske forhold
5. Funderingsforhold
  - 5.1 Styrkeparametre
  - 5.2 Sætninger
  - 5.3 Gulve
6. Kontrolundersøgelse
7. Tørholdelse
  - 7.1 Midlertidig tørholdelse
  - 7.2 Permanent tørholdelse
8. Anlægsforhold
9. Naboforhold
10. Miljøforhold
11. Bemærkninger

### Bilag

- 0 Situationsplan
- 1 Boreprofil, B17
- Standardbilag, signaturforklaringer

## 1. Markarbejde

Der blev udført 1 geoteknisk prøveboring. Boredatoen fremgår af boreprofilet. Borestedet er markeret på arealet med det monterede pejlerør.

I boringen blev der:

- Udtaget prøver i alle relevante aflejringer, ligesom betydende laggrænser blev indmålt.
- Udført vingeforsøg/styrkeforsøg.

Markundersøgelsen er udført i overensstemmelse med retningslinjerne i Dansk Geoteknisk Forening Bulletin 14 "Felthåndbogen".

Resultater af forsøgene er optegnet på boreprofilet, med angivelse af placering af prøver og laggrænser.

Afsætning af borestedet er udført af Land & Plan A/S, og nivellement af terræn ved borestedet er opmålt i DVR90 (Dansk Vertikal Reference 1990).

## 2. Laboratoriearbejde

På de optagne prøver er der udført:

- Geologisk bedømmelse.
- Bestemmelse af naturligt vandindhold, w %.

Resultater af bestemmelserne fremgår af boreprofilet.

Laboratorieundersøgelsen er udført i overensstemmelse med retningslinjerne i Dansk Geoteknisk Forening Bulletin 1 "Vejledning i Ingeniørgeologisk prøvebeskrivelse".

### 3. Grundvandsforhold

Umiddelbart efter borearbejdets afslutning er boringen pejlet, og der kunne på daværende tidspunkt registreres et frit vandspejl, ca. 2,25 m under terræn, som angivet på boreprofilet.

Pga. den korte tid mellem borearbejdets udførelse og pejling af vandspejlet er de målte vandspejl næppe repræsentative.

Vandspejlet forventes endvidere at være svingende og nedbørsafhængigt og anbefales derfor genpejlet før anlægsarbejdets planlægning og start.

I boringerne er der monteret pejlerør for senere kontrol.

### 4. Geologiske forhold

I boringen træffes under ca. 0,2 m muld, bæredygtige aflejringer af senglacielt smeltevandssler, underlejret af glacielt moræneler, til boringens afslutning 4 m under terræn.

Se i øvrigt den detaljerede beskrivelse på boreprofilet.

### 5. Funderingsforhold

Med de trufne forhold kan der funderes i geoteknisk kategori 2, jf. Eurocode 7 (EN1997).

Der kan foretages en direkte fundering af alle bygningsdele.

Fundering kan ske i bæredygtige aflejringer eller på velkomprimeret sandfyld udlagt efter udskiftning til disse aflejringer.

Fundamenter/sand-/grusfyld kan funderes/opbygges i eller under den dybde, der er angivet i efterfølgende skema.

Gulve kan opbygges som terrændæk efter afrømning som angivet i skema.

Boring Nr.	Terrænkote [m]	AFR-kote [m]	Dybde [m u.t.]	OBL-kote [m]	Dybde [m u.t.]
17	73,94	73,74	0,2	73,74	0,2

"OBL" angiver overside af bæredygtige aflejringer.

"AFR" angiver niveau for afrømning, for opbygning af normalt sætningsfrie gulve og normale befæstede arealer.

Fundamenter skal altid føres til frostfri dybde, svarende til 0,9 m for almindeligt byggeri og 1,2 m under fremtidigt terræn for fritstående konstruktioner.

### 5.1 Styrkeparametre

Jf. Eurocode 7 (EN1997) skal konstruktioner under jorden sikres ved beregninger i både anvendelses- og brudgrænsetilstand. Følgende karakteristiske styrkeparametre kan anvendes ved beregning:

LER:

$c_v$	=	60 – 90 kN/m <sup>2</sup>
$c'$	=	6 – 9 kN/m <sup>2</sup>
$\phi$	=	30°
$\gamma/\gamma'$	=	19/9 kN/m <sup>3</sup>

### 5.2 Sætninger

Generelt skønner vi, at der ikke vil komme betydende sætninger, men fundamenter anbefales dog armeret med min. 0,2 % ribbestål, fordelt foroven og forneden, som sætningsudjævrende armering.

For almindelige linjefundamenter vil vi anbefale, at der anvendes 3Y12 i både top og bund. Der bør anvendes min. betonstyrke C12. Betonen vibreres omhyggeligt og jernenes placering skal sikres under udstøbning.

### 5.3 Gulve

Normalt sætningsfrie gulve kan udlægges som terrændæk efter afrømning til "AFR" eller derunder.

## 6. Kontrolundersøgelse

I henhold til Eurocode 7 (EN1997) skal der i forbindelse med byggeri foretages kontrolinspektioner af samtlige udgravninger til sikring af, at der overalt funderes på de forudsatte intakte aflejringer, med de forudsatte styrkeparametre og egenskaber.

Hvis afrømning medfører opbygning af sandfyld på over 0,6 m under gulve, skal der jf. Eurocode 7 (EN1997), udføres kontrol med fyldens lejringsstæthed, som bør være min. 98 % standardproctortæthed bestemt ved isotopmetoden.

Den anførte komprimeringsgrad er at opfatte som et gennemsnit af min. 5 forsøg, hvor intet forsøg må ligge mere end 3 % under det krævede gennemsnit.

## 7. Tørholdelse

Der skelnes mellem to typer jordarter i forbindelse med tørholdelse. Jordarter med god eller ringe permeabilitet.

Ved jordarter med god permeabilitet, forstås jordarter med permeabilitetskoefficienten  $k \geq 0,0001$  m/s.

Ved jordarter med ringe permeabilitet, forstås jordarter med permeabilitetskoefficienten  $k \leq 0,00001$  m/s.

Forholdene skal dog vurderes i hvert enkelt tilfælde, under hensyntagen til vandspejlsniveau.

(kilde "Norm for dræning af bygværker DS 436, afsnit 2.6").

### 7.1 Midlertidig tørholdelse

Anlægsarbejder kan udføres uden væsentlige gener fra grundvand.

Tilsvivende vand skal dog straks fjernes ved f.eks. simpel lænsning, for at undgå opblødning af de lerede aflejringer.

Vi deltager gerne i nærmere vurderinger såfremt dette måtte blive aktuelt.



## 7.2 Permanent tørholdelse

De aktuelle aflejringer er lavpermeable aflejringer med en skønnet permeabilitetskoefficient  $k \leq 0,00001$  m/s, og vurderes dermed ikke at være selvdrænende.

If. Bygningsreglementet 2010 skal konstruktioner udføres på en sådan måde, at regn og sne samt overfladevand, grundvand, jordfugt, kondensvand og luffugtighed ikke medfører fugtskader og fugtgener.

Det betyder bl.a., at terrændæk skal udføres på fast og tør jordbund og at terrænet ikke må kunne udsættes for oversvømmelser.

Overfladevand skal således bortledes, f.eks. ved anvendelse af tilstrækkelig fald på terræn bort fra bygningen.

Det har hidtil været god praksis, at der anvendes dræn, hvor gulvoverfladen ligger mindre end 300 mm over terræn, og jorden ikke samtidig er tilstrækkelig selvdrænende.

(kilde SBI-anvisning 231, Fundering af mindre bygninger, s. 69).

Der henvises i øvrigt til "Norm for dræning af bygværker DS 436".

## 8. Anlægsforhold

Udgravningerne kan udføres som åben udgravning.

Hvor der efter afrømning træffes lerjord kan den ved mekanisk påvirkning (gummihjulstrafik m.m.) let blive opblødt, æltet og ufremkommelig, hvilket der må tages hensyn til ved planlægning og udførelse af jordarbejdet.

## 9. Naboforhold

Franck Geoteknik AS har ikke foretaget grundig besigtigelse af arealet og er således ikke bekendt med eventuelle nabogener i forbindelse med opførelse af bygningen.

## 10. Miljøforhold

Franck Geoteknik AS har ikke udført miljøtekniske undersøgelser på arealet.

Vi har ikke ved syn eller lugt konstateret tegn på forurening i de gennemborede lag.

Såfremt den opgravede overjord/fyld skal fjernes fra matriklen, kan der stilles krav til, at der foretages analyse til dokumentation af at, jorden er ren.

Vi står gerne til rådighed med iværksættelse af en egentlig miljøundersøgelse.

## 11. Bemærkninger


Det bemærkes, at denne rapport er en indledende undersøgelse. I henhold til Eurocode 7 (EN1997) skal denne suppleres med en undersøgelsesrapport, samt en projekteringsrapport.

Vi deltager gerne i supplerende vurderinger og kontrol. Kontrol må rekvireres senest dagen før.

Jordprøver opbevares 14 dage fra dato, medmindre andet aftales.

Horsens, den 23. februar 2015

**FRANCK GEOTEKNIK AS**



Signe Fuglsang Andersen  
Sagsingeniør



Peder Hauritz  
Kvalitetssikring



B 19  
9  
DVR90 74,35

B 16  
6  
DVR90 73,77

B 17  
7  
DVR90 73,94

B 18  
8  
DVR90 73,65

Situationsplan

Boredato: Feb. 2015

Sag: N.P. Danmarksvej/Coldingvej, Hovedgård

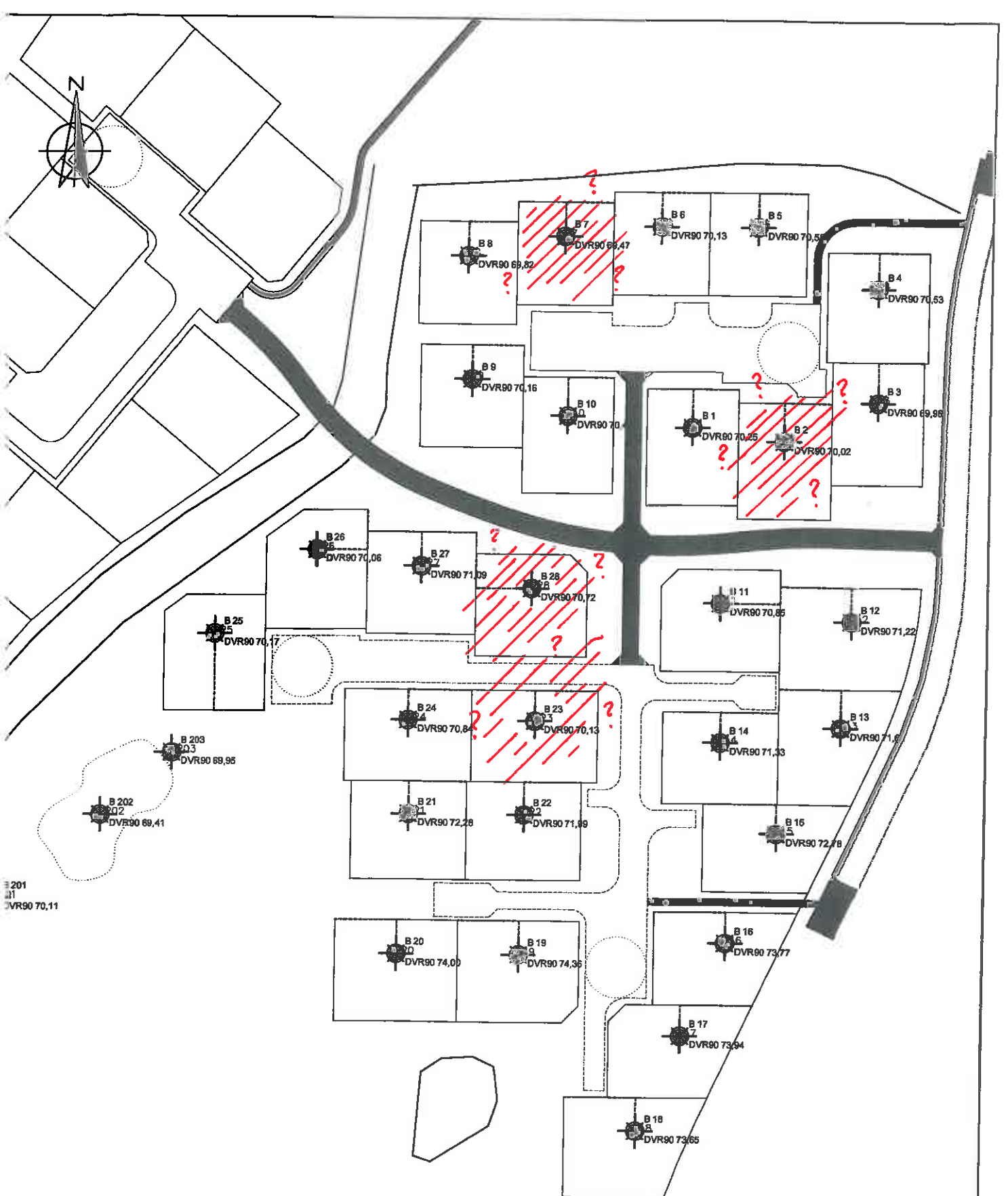
Sag nr.: 15.0062

Bilag nr.: 0

Mål: 1:400

Jylland: Sandøvej 3 8700 Horsens Telefon 75 61 70 11 Telefax 75 61 70 61  
Sjælland: Industrivej 22 3550 Slangerup Telefon 47 33 32 00 Telefax 47 33 32 88



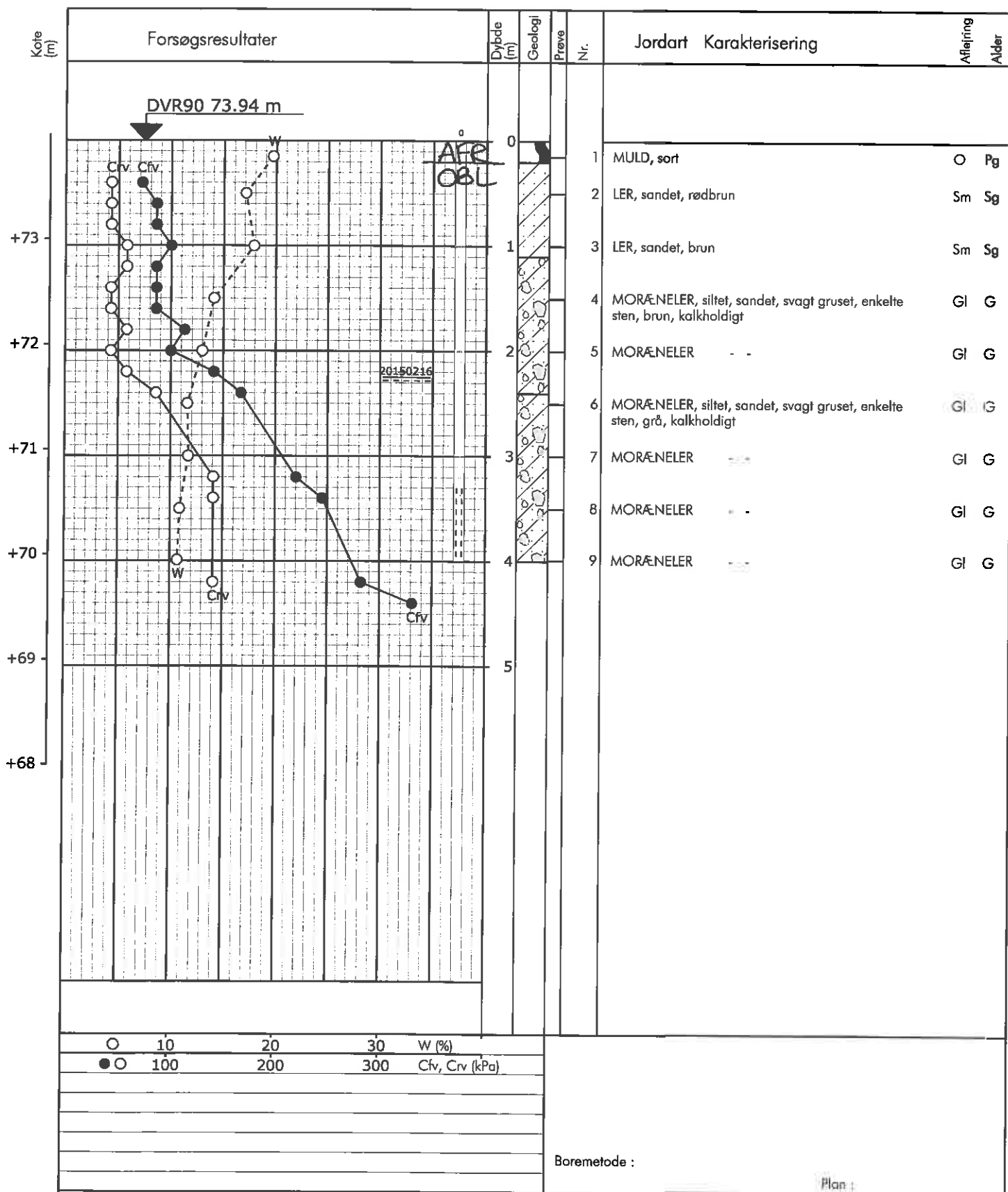


 : Boringer/områder med "blødbund"/mosehul med 2 – 3 m til fast bund

Situationsplan	Boredato: Feb. 2015
Sag: N.P. Danmarksvej/Coldingvej, Hovedgård	Sag nr.: 15.0062
Bilag nr.: 0	Mål: 1:1500
Jylland: Sandøvej 3 8700 Horsens Telefon 75 61 70 11 Telefax 75 61 70 61 Sjælland: Industrivej 22 3550 Slangerup Telefon 47 33 32 00 Telefax 47 33 32 88	



# Boreprofil



Sag : 15.0062      N.P. Danmarksvej/Coldingvej, Hovedgård  
 Strækning :              Boret af : JM              Dato : 2015.02.12              Boring nr.: 17  
 Udarb. af : ssa              Kontrol : SFA              Dato : 19/2-15              Bilag nr.: 1      S. 1/1

# Signaturforklaringer

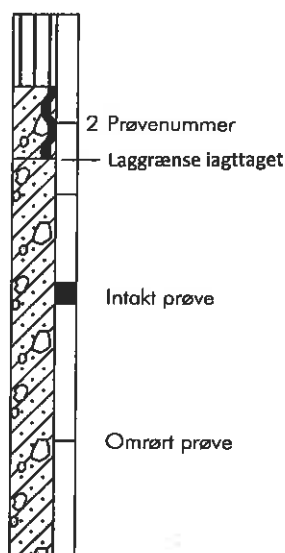


## Jordartssignaturer: DS415 (kan kombineres)

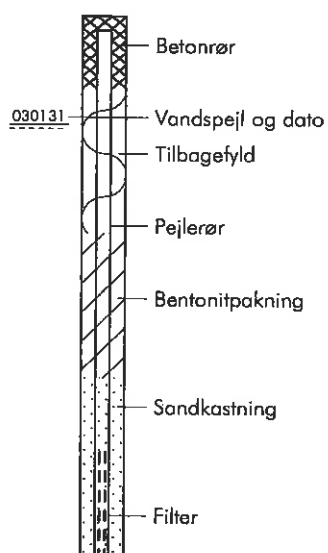
Sten > 60 mm	Grus > 2 mm	Sand > 0,06 mm	Silt > 0,002 mm	Ler < 0,002 mm	Moræneler: Kan indeholde sten og blokke
Morænesand: Kan indeholde sten og blokke	Kalk el. kridt	Klippe el. beton	Grus og sten	Sand, siltholdigt	Fyld
Muld	Gytje	Tørv	Tørvedynd	Planterester	Skaller

### Boreprofil:

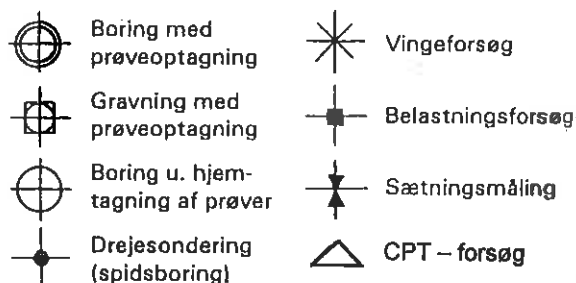
Kote el. dybde i m.



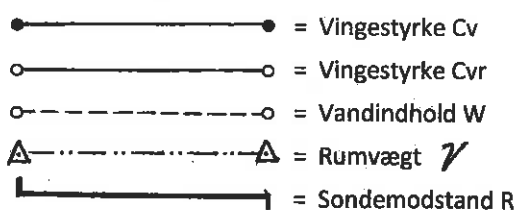
### Filtersætning:



### Situationsplan:



### Signaturer på boreprofil



### Geologiske Dannelsesmiljø:

forkortelser: Fe: Ferskvandsaflejring

Nø: Nedskylsaflejring

Sm: Smeltevandsaflejring

Br: Brakvandsaflejring

Ma: Marin aflejring

Gl: Gletcheraflejring

O: Overjord

Fl: Flydejord

Vi: Vindaflejring

Sk: Skredjord

Fy: Fyld

### Geologisk alder:

R: Recent Ig: Interglacial

Pg: Postglacial Te: Tertiær

Sg: Senglacial Da: Danien

G: Glacial Kt: Kridt

### Definitioner:

Vingestyrke (kN/m<sup>2</sup>) Cv:

Vingestyrke (kN/m<sup>2</sup>) Cvr:

Vandindhold (%) W:

Glødetab (%) gl.:

Sonderingsmodstand R:

Rumvægt (kN/m<sup>3</sup>) γ:

Standard penetrationsmodstand (SPT):

Den udrænedede forskydningsstyrke målt ved vingeforsøg i intakt jord.

Den udrænedede forskydningsstyrke målt ved vingeforsøg i omrørt jord (10x360).

Vandvægten i procent af tørstofvægten.

Jordens vægttab ved opvarmning til 600C.

Antal halve omdrejninger pr. 20 cm nedtrængning for spidsbor med 100 kg belastning.

Forholdet mellem totalvægt og totalvolumen.

Antal slag pr. 300 mm nedsynkning.